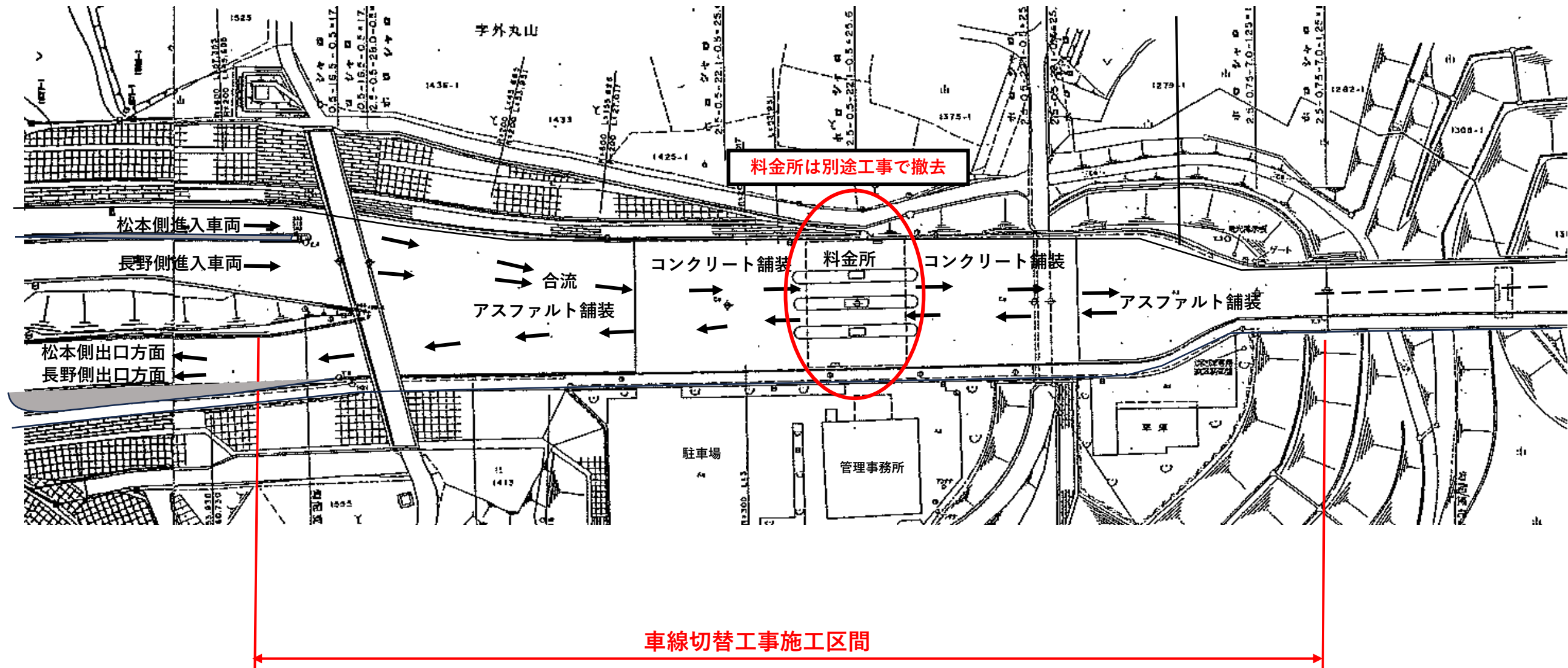


令和6年度 白馬長野有料道路 車線切替工事 位置図



実施図

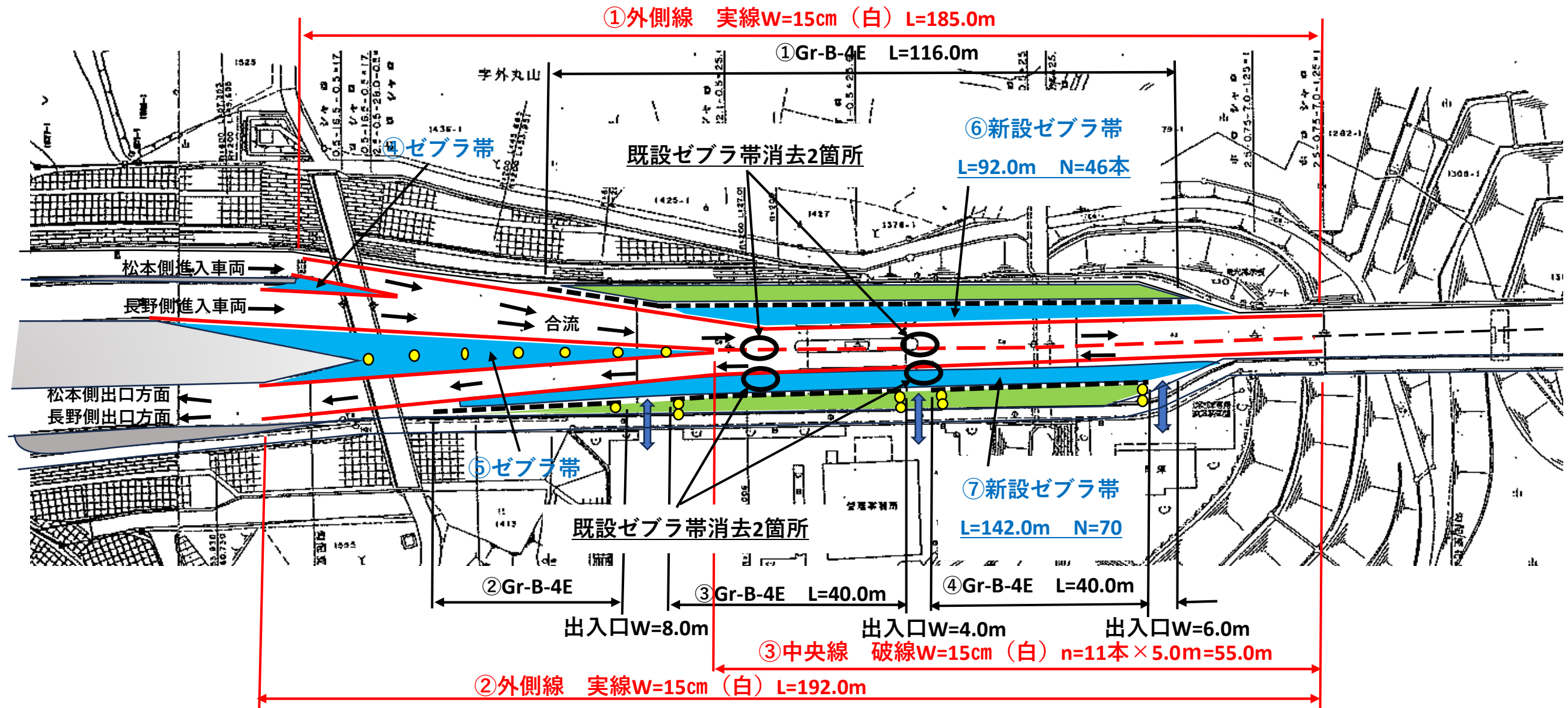
令和6年度 白馬長野有料道路 車線切替工事 現況平面図 (縮尺: 任意)



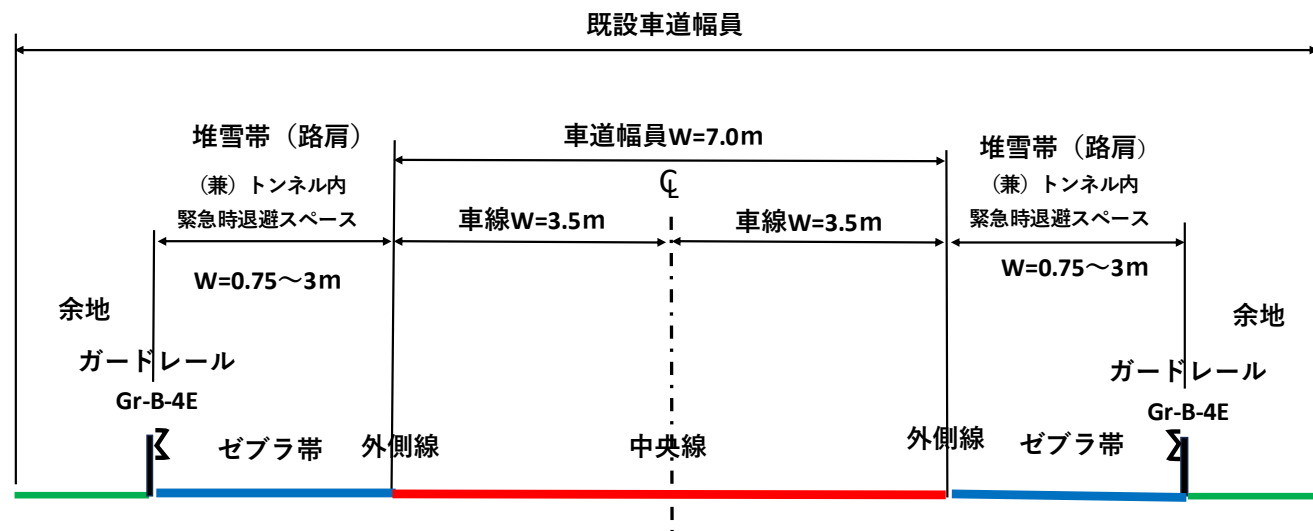
実施図

工事名	令和6年度 白馬長野有料道路 車線切替工事		
図面名	現況平面図		
縮尺	任意	図面番号	1/2
長野県道路公社			

令和6年度 白馬長野有料道路 車線切替工事 計画平面図 (縮尺: 任意)



【料金所周辺 (車線切替) 標準幅員構成】



凡例

- ガードレール
- 外側線
- - - 中央線
- ゼブラ帯
- 余地
- クッションドラム

実施図

工事名	令和6年度 白馬長野有料道路 車線切替工事		
図面名	計画平面図・標準幅員構成図		
縮尺	任意	図面番号	2/2
長野県道路公社			